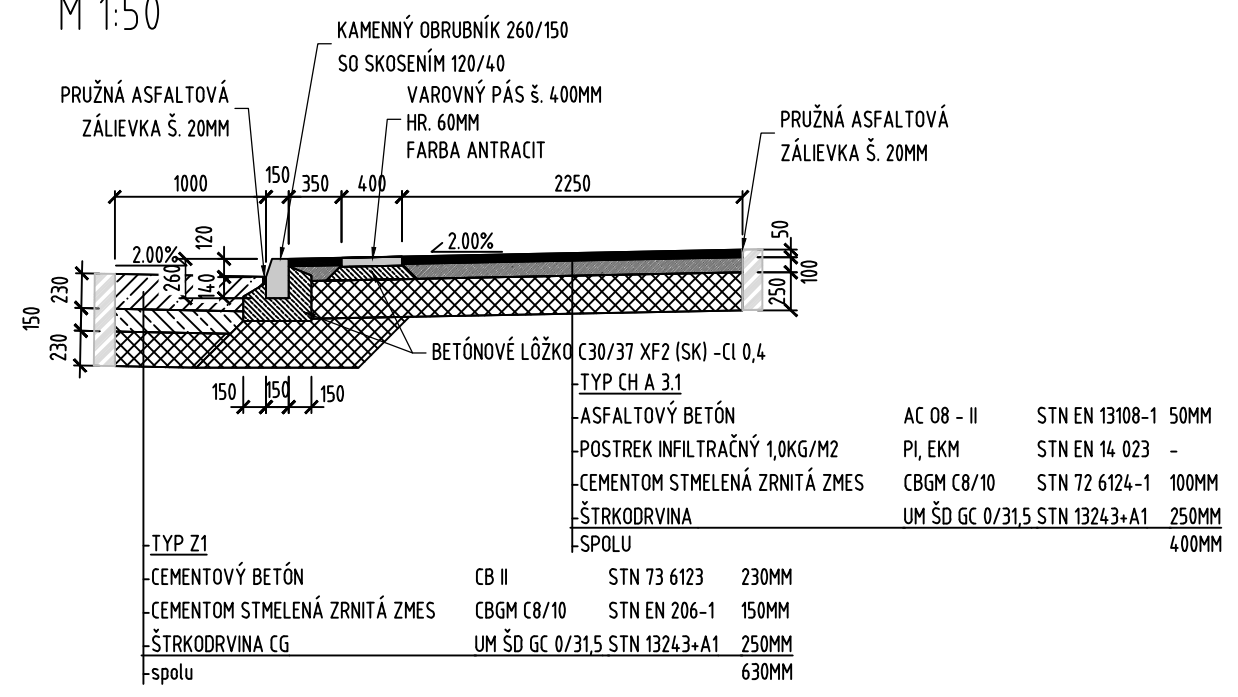


REZ 1-1
M 1:50

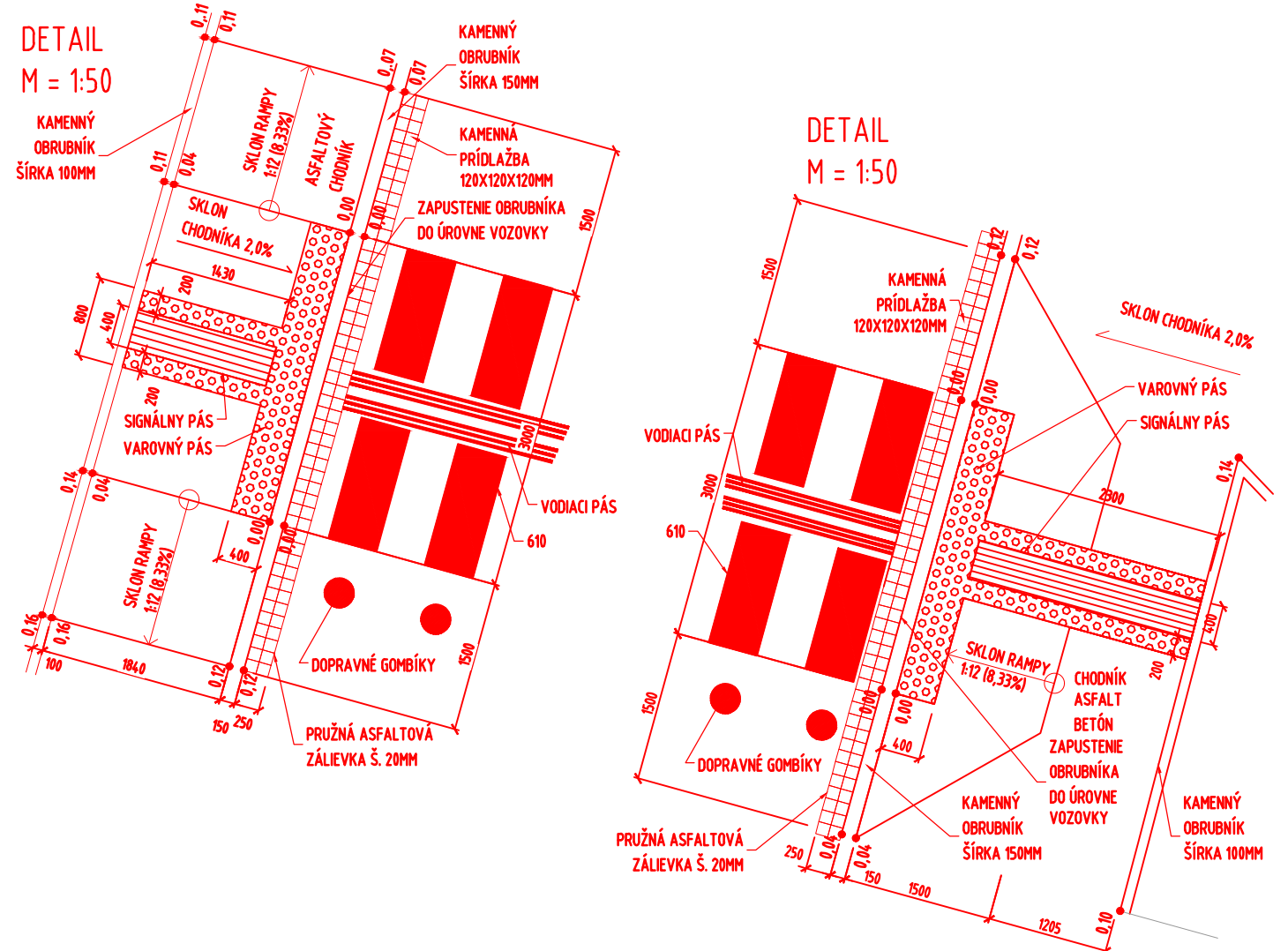


LEGENDA:


- EXISTUJÚCE SIETE
 - NAVRHOVANÝ STAV
 - KATASTRÁLNA MAPA
 - EXISTUJÚCI STAV (OBRUBNÍK, BUDOVA)
 - EXISTUJÚCE VDZ
- Polohopisné a výškopisné zameranie GEODETICCA, s.r.o.
Náležitostí a presnosťou zodpovedá predpisom
K.ú. Nové Mesto
Súradnicový systém: S-JTSK, realizácia JTSK
Výškový systém: Bpv
Trieda presnosti: 3
Mapa vykazuje stav ku: 12/2020
Sieťe zakreslené z technickej mapy Bratislava
- VODOROVNÉ DOPRAVNÉ ZNAČENIE PODĽA NOVEJ VYHLÁŠKY č. 30/2020 Z. z.
A PODĽA VYHLÁŠKY č. 532/2002 Z. z.
- č. 610 - PRIECHOD PRE CHODCOV S VODIACIM PÁSMOM PRE NEVIDIACICH
 - VODIACI PÁS š. 400 mm - (STUDENÝ PLAST)
 - VAROVNÝ PÁS š. 400 mm - (BETÓNOVÁ DLAŽBA 60 MM - ANTRACITOVÁ)
 - SIGNÁLNY PÁS š. 800 mm - (BETÓNOVÁ DLAŽBA 60 MM - ANTRACITOVÁ)
 - Bezbariérová úprava, asfaltový betón AC 11 hr.50mm, max. sklon 1:12
 - Výmena povrchu chodníka, asfaltový betón AC 11 hr.50mm
 - Výmena povrchu zástavky Creteprint hr. 250 mm
- • DOPRAVNÉ GOMBÍKY - typ kyklop
 - ZVISLÉ DOPRAVNÉ ZNAČENIE PODĽA VYHLÁŠKY č. 30/2020 Z. z.
 - č. 325 - PRIECHOD PRE CHODCOV,

- ŠACHTA REVÍZNA/KANALIZAČNÁ, POKLOP
- VODOVODNÝ/PLYNOVODNÝ UZÁVER
- HYDRANT PODZEMNÝ
- ULIČNÝ VPUST
- SVETIDLO VONKAJŠIE, VÝŠKA TERÉNU
- ZVISLÁ DZ BEZ ROZLIŠENIA/ NA INOM OBJEKTE
- STĽP BEZ ROZLIŠNIA
- BOD PBPP
- HEKTÁROVÁ SIET'

VYTYČOVANIE BODY PRIECHODU		
	X	Y
1.	1278118.431	571891.490
2.	1278112.524	571889.871
3.	1278093.776	571884.735
4.	1278051.872	571873.280
5.	1278045.533	571871.579



PROJEKTOVÁ DOKUMENTÁCIA NA OHLÁSENIE STAVBY

		MAGISTRÁT HLAVNÉHO MESTA SR BRATISLAVY	
		SEKCIA VÝSTAVBY	
Stavba	BEZBARIÉROVÉ ÚPRAVY "KUKUČINOVA"	STAVEBNÝ OBJEKT	01
Objekt	NÁVRH BEZBARIÉROVÉHO PRIECHODU PRE CHODCOV Kukučínova ul.	DÁTUM	12/2021
		MIERKA	1:250
		MIESTO STAVBY	Nové Mesto Kukučínova ul.
VYPRACOVAL:	ING. PETER KRČMÁREK	ČÍSLO PRÍLOHY	2/3
ZODPOVEDNÝ PROJEKTANT:	ING. BARBORA VIČANOVÁ		